


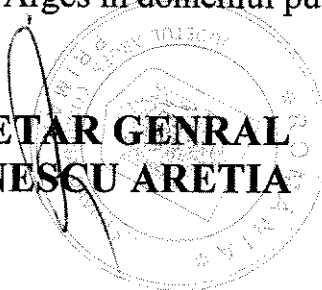
JUDETUL ARGES
PRIMARIA COMUNEI DAVIDESTI
Nr.6.180/03.11.2021



Catre
CONSILIUL JUDETEAN ARGES
JUDETUL ARGES

Va inaintam ,alaturat, Hotararea Consiliului Local
Davidesti nr. 64/28.10.2021 privind formularea cererii de trecere a unui teren din
domeniul public al Consiliului Judetean Arges in domeniul public al Comunei
Davidesti .

SECRETAR GENRAL
CALINESCU ARETIA



JUDETUL ARGES
CONSILIUL LOCAL DAVIDESTI

H O T A R A R E

privind formularea cererii de trecere a unui teren din domeniul public al Consiliului Judetean Arges in domeniul public al Comunei Davidesti

Consiliul Local al Comunei Davidesti, judetul Arges, intrunit in sedinta ordinara ,azi 28 octombrie 2021;

Avand in vedere :

Referatul de aprobare nr.5.539/06.10.2021 al Primarului Comunei Davidesti;

Raportul de specialitate nr.5.540/10.06.2021 al compartimentului de resort din cadrul primariei comunei Davidesti;

Adresa nr.17049/15.09.2021 a Consiliului Judetean Arges-Pitesti

Vazand prevederile art.129 alin.(2) lit.,c" si ale art.294 alin.(2),alin(5) si alin.(7) din Codul Administrativ;

Avizele comisiei de specialitate din cadrul Consiliului Local Davidesti, judetul Arges, precum si avizul secretarului comunei Davidesti;

In temeiul dispozitiilor art.196,alin.(1), lit.a din Codul Administrativ ;

H O T A R A S T E :

Art.1.(1) Se aproba formularea cererii de trecere a unui teren din domeniul public al Consiliului Judetean Arges in domeniul public al Comunei Davidesti a tronsonului din DJ 704 B de la km 19+984 la km 21+229(intersectia cu DC 85 Davidesti).

(2) Datele de identificare ale terenului prevazut la alin.(1) sunt inscise in anexa care face parte integranta din prezenta hotarare.

Art.2. Consiliul Local al Comunei Davidesti se obliga sa pastreze destinatia actuala a terenului care face obiectul cererii prevazute la art.1

Art.3 Prezenta hotarare va fi afisata la sediul Consiliului Local Davidesti, va fi comunicata Primarului comunei Davidesti, Institutiei Prefectului Judetului Arges in vederea exercitarii controlului de legalitate, precum si Consiliului Judetean Arges, de catre Secretarul Comunei Davidesti .

PRESEDINTE DE SEDINTA
ION MARIAN



CONTRASEMNEAZA
SECRETAR GENERAL
CALINESCU ARETIA

Nr.64 din 28 octombrie 2021
Davidesti

Aceasta hotarare a fost adoptata de Consiliul Local al Comunei Davidesti in sedinta ordinara din 28.10.2021 cu un numar de 11 voturi pentru si 0 voturi contra .

SC Campo D'oro SRL

Tel. +40 735 006 638
Fax. +40 372 873 121

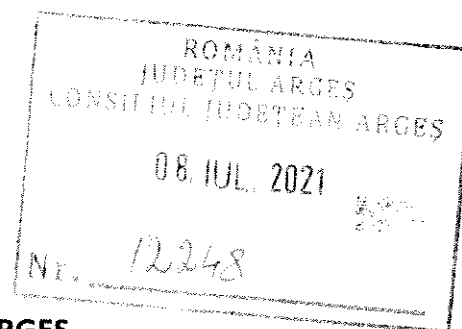
Ferma Vegetala Nr 152
307402 - Olesag
Comuna Stiuca , Timiş - Romania

RO14193130
J35/1033/2001

Nr. 200 din 08.07.2021

Către

CONSILUL JUDEȚEAN ARGEȘ




Prin prezenta vă aducem la cunoștință că proprietarul SC Campo D'Oro SRL deține un teren forestier cu o suprafață de 2093,48 ha pe raza județui Argeș, din care 409,24 ha pe raza comunei Davidești, sat Conțești. Prin suprafața deținută în satul Conțești, din punctul "La groapă" spre punctul "Dealul Crucii" traversează drumul județean 704 B, dar conform cărții funciare cu numărul 80279 terenul forestier este proprietatea SC Campo D Oro SRL iar drumul care traversează proprietatea noastră este un drum de pământ folosit la extragerea masei lemnoase din pădure.

Prin această adresă vă solicităm să stabiliți categoria de folosință a drumului județean 704 B ce traversează proprietatea noastră.

Atașăm prezentei adrese procesul verbal de punere în posesie cu numărul 2588 din 26.06.2007 și un extras de carte funciară la zi, cu numărul 80279.

Administrator SC CAMPO D'ORO SRL,

Miron Gabriel



Întocmit,
Chitu Elena Denisa
Tel. 0724 334 827

Strada Republicii, nr. 17, Breaza, județ Prahova
CUI RO28961034
Fax 0244 33 88 33

Nr. 621 din 07.06.2021

Către,
CONSILUL JUDEȚEAN ARGEȘ
ÎN ATENȚIA REGIEI AUTONOME JUDEȚANE DE DRUMURI ARGEȘ R.A.

Pin prezenta, vă solicităm să ne puneți la dispoziție o hartă a drumului județean 704 B cu coordonate în stereo 1970, din comuna Davidești, pentru a identifica drumul în teren, deoarece conform contractului de vânzare - cumpărare numărul 3167 din 22.09.2008 și a cărții funciare cu numărul 80279, SC Campo D'Oro SRL deține suprafața de pădure pe unde se presupune că ar trece DJ 704 B.

Pentru a putea identifica mai bine drumul vă solicităm participarea la o comisie pentru a verifica la fața locului amplasamentul drumului județean. Pentru deplasarea în teren vă punem la dispoziție logistica necesară.

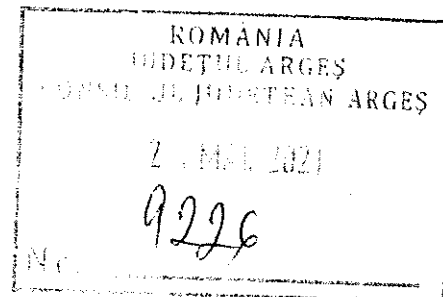
Anexăm prezentei extrasul de carte funciară.

șef Ocol,
Ing. Chițu Elena Denisa



Strada Republicii, nr. 17, Breaza, județ Prahova
CUI RO28961034
Fax 0244 33 88 33

Nr. 581 din 26.05.2021




Către,
CONSILIUL JUDEȚEAN ARGEȘ

Prin prezenta vă informăm că Ocolul silvic Ingleby administrează pădurile proprietarului SC Campo D Oro SRL și vă solicităm acordul pentru montarea unei bariere metalice pe drumul Dealul Davidești, în punctul numit „La groapă”, comuna Davidești, sat. Conțești, în vederea limitării tăierilor ilegale și sustragerii de material lemnos, fenomen care capătă o amploare din ce în ce mai mare în ultima perioadă.

Conform adresei primite de la Primăria Davidești în data de 18.05.2021, drumul pe care dorim să amplasăm bariera este un drum județean și are numărul 704B.

șef Ocol,
Ing. Chițu Elena Denisa
Tel. 0724 334 827



INGLEBY
OCOLUL SILVIC

Strada Republicii, nr. 17, Breaza, județ Prahova
CUI RO28961034
Fax 0244 33 88 33

Nr. 538 din 17.05.2021

6024
Către,
CONSILIUL JUDEȚEAN ARGEȘ

Prin prezenta vă informăm că Ocolul silvic Ingleby administrează pădurile proprietarului SC Campo D Oro SRL și vă solicităm acordul pentru montarea unei bariere metalice pe drumul Dealul Davidești, în punctul numit „La groapă”, comuna Davidești, sat, Conțești, în vederea limitării tăierilor ilegale și sustragerii de material lemnos, fenomen care capătă o amploare din ce în ce mai mare în ultima perioadă.

Conform amenajamentului UP III Davidești din cadrul OS Ingleby segmentul de drum până în punctul „La groapă” apare ca drum comunal, apoi segmentul care este în prelungire spre „Dealul Crucii” apare ca drum forestier numit Dealul Davidești și are o lungime de 4 km.

Vă transmitem o copie după harta silvică a amenajamentului UP III Davidești, unde apar drumurile mai sus menționate și o imagine din Google Earth pentru a facilita identificarea segmentului în cauză.

Șef Ocol,
Ing. Chițu Elena Denisa
Tel. 0724 334 827

